

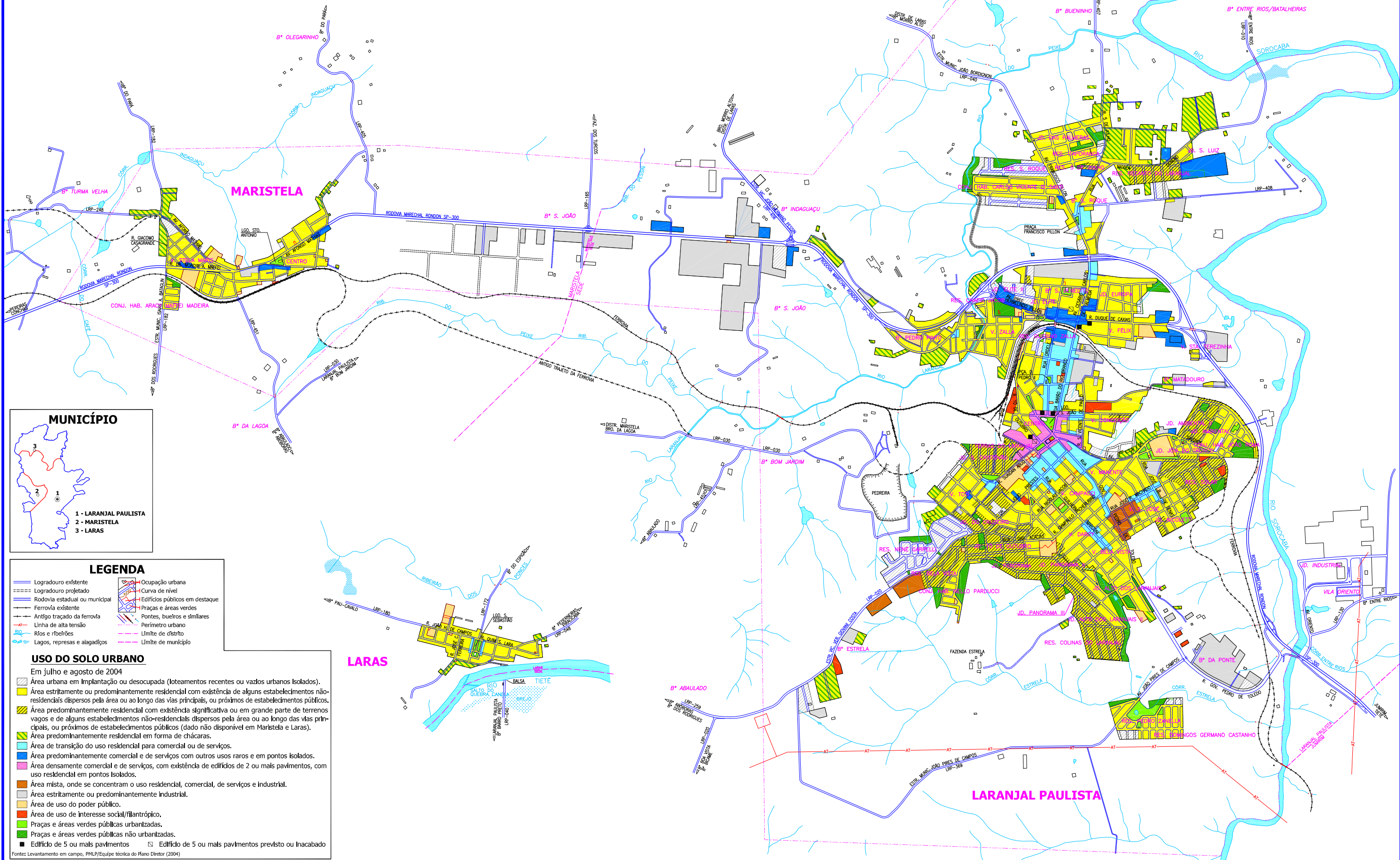
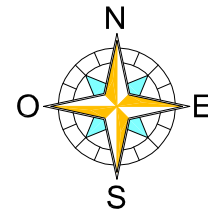
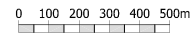
PLANO DIRETOR DE LARANJAL PAULISTA

Uso do solo urbano

ÁREA URBANA

Edição: Julho de 2004

Escala: 1:25.000 (1cm=250m)



LEGENDA

| | |
|-------------------------------|--------------------------------|
| Logradouro existente | Ocupação urbana |
| Logradouro projetado | Curva de nível |
| Rodovia estadual ou municipal | Edifícios públicos em destaque |
| Ferrovia existente | Praças e áreas verdes |
| Antigo traçado da ferrovia | Pontes, buéiros e similares |
| Linha de alta tensão | Perímetro urbano |
| Rios e ribeirões | Limite de distrito |
| Lagos, represas e alagadiços | Limite de município |

USO DO SOLO URBANO

Em julho e agosto de 2004

- Área urbana em implantação ou desocupada (loteamentos recentes ou vazios urbanos isolados).
- Área estritamente ou predominantemente residencial com existência de alguns estabelecimentos não-residenciais dispersos pela área ou ao longo das vias principais, ou próximos de estabelecimentos públicos.
- Área predominantemente residencial com existência significativa ou em grande parte de terrenos vagos e de alguns estabelecimentos não-residenciais dispersos pela área ou ao longo das vias principais, ou próximos de estabelecimentos públicos (dado não disponível em Maristela e Laras).
- Área predominantemente residencial em forma de chácaras.
- Área de transição do uso residencial para comercial ou de serviços.
- Área predominantemente comercial e de serviços com outros usos raros e em pontos isolados.
- Área densamente comercial e de serviços, com existência de edifícios de 2 ou mais pavimentos, com uso residencial em pontos isolados.
- Área mista, onde se concentram o uso residencial, comercial, de serviços e industrial.
- Área estritamente ou predominantemente industrial.
- Área de uso do poder público.
- Área de uso de interesse social/filantrópico.
- Praças e áreas verdes públicas urbanizadas.
- Praças e áreas verdes públicas não urbanizadas.
- Edifício de 5 ou mais pavimentos
- Edifício de 5 ou mais pavimentos previsto ou Inacabado

Fonte: Levantamento em campo, PMLP/Equipe técnica do Plano Diretor (2004)